

INFORME DE MONITOREO DE MEDIOS*

Fecha: 12/08/2022

Semana N° 32

Coordinación de Vigilancia Epidemiológica

*Vigilancia basada en eventos de interés epidemiológico mediante el monitoreo de medios abiertos de comunicación locales y nacionales.

Reporte de eventos:

Amenaza	Tema	Medio	Fecha	Resumen	Liga	Prioridad
Biológico	Disminuye casos Covid-19	El Sol de Cuernavaca	11 agosto 2022	Este jueves, México registró 13 mil 313 nuevos contagios de Covid-19 para llegar a un total de seis millones 903 mil 862 casos de la enfermedad en poco más de dos años, desde que inició la pandemia de coronavirus, informó la Secretaría de Salud.	https://www.elsoldecuernavaca.com.mx/mexico/sociedad/por-tercer-dia-mexico-disminuye-cifra-de-contagios-covid-con-13-mil-313-nuevos-casos-8726866.html	Bajo
Biológico	Sismo en Morelos	Diario de Morelos	12 agosto 2022	Aproximadamente a las 03:16 de la mañana de este viernes, se activó la alerta sísmica en algunas zonas de Cuernavaca, Puebla, Acapulco, Chilpancingo y Morelia.	https://www.diariodemorelos.com/noticias/sentiste-el-temblor-sismo-de-5-1-activa-alerta-sismica-en-cuernavaca	Sin reporte de daños a la infraestructura en salud ni a la población
Biológico	Prevención de Hepatitis infantil	Diario de Morelos	12 agosto 2022	El especialista aseveró que las acciones de higiene son clave para prevenir enfermedades como hepatitis y otros padecimientos. "La hepatitis es una inflamación del hígado y sus causas pueden ser infecciosas o no infecciosas, por lo que debemos vigilar a los menores ante cualquier síntoma y llevarlos al centro de salud que les corresponda", señaló. Hernández Blanquel precisó que, con respecto a la hepatitis aguda grave de causa desconocida en niños, es fundamental que en caso de sospecha se solicite atención médica.	https://www.diariodemorelos.com/noticias/lama-especialista-pap-s-atender-se-ales-de-hepatitis-en-menores-de-morelos	Bajo
Biológico	Intoxicación por beber alcohol envenenado	Diario de Morelos	12 agosto 2022	Tras beber alcohol adulterado o envenenado, dos sujetos acabaron graves en un hospital y otro más perdió la vida durante la mañana de ayer en la colonia Emiliano Zapata.	https://www.diariodemorelos.com/noticias/fallece-hombre-en-morelos-por-beber-alcohol-t-xico-otros-dos-graves-en-el-hospital	Evento ya notificado por NOTINMED
Biológico	Prevención de accidentes	La Unión	12 agosto 2022	Para reaccionar de manera efectiva ante una situación de emergencia, la Dirección de Protección Civil imparte cursos de capacitación a integrantes del comercio establecido, quienes de esta manera cumplen con los requisitos para el funcionamiento de sus locales. Sin embargo, los comerciantes reprocharon que a los ambulantes – que son quienes causan mayor anarquía en la ciudad– no se les obliga a tomar estas medidas preventivas.	https://www.launion.com.mx/morelos/cuautla/noticias/211362-capacita-pc-a-comerciantes-de-cuautla-en-atencion-de-emergencias.html	Bajo
Biológico	Prevención de dengue	La Unión	12 agosto 2022	Para combatir la reproducción del mosquito Aedes aegypti, transmisor del virus del dengue, chikungunya y zika, el Ayuntamiento local anunció la repartición de tilapias en las colonias que han presentado el mayor número de casos en años pasados.	https://www.launion.com.mx/morelos/zona-sur/noticias/211417-reparten-mojarras-para-controlar-el-dengue-en-zacatepec.html	Bajo



<http://ssm.gob.mx>



Servicios de Salud Morelos



@MorelosSalud

Callejón Borda N°3 Col. Centro C.P. 62000
Teléfono (777) 312 62 31 / 314 33 36 ext. 222

**Calle Gómez Azcárate No. 205, Col. Lomas de la Selva
C.P. 62270, Cuernavaca, Morelos. Tel.: 777 102 25 56**

INFORME DE RIESGOS METEOROLÓGICOS

Fecha: 12/08/2022

Semana N° 32

Coordinación de Vigilancia Epidemiológica

Fuente: Servicio Meteorológico Nacional de México, CONAGUA.

EN LAS SIGUIENTES HORAS, PRONÓSTICO DE LLUVIAS PUNTUALES INTENSAS QUE PODRÍAN GENERAR DESLAVES E INUNDACIONES EN ZONAS DE VERACRUZ, OAXACA Y GUERRERO

Para hoy, el **monzón mexicano** continuará en el noroeste de México, generando lluvias puntuales muy fuertes con posibles granizadas en zonas de Sonora, Chihuahua, Durango y Sinaloa, así como lluvias y chubascos en la Península de Baja California; todas acompañadas con descargas eléctricas. A su vez, un **canal de baja presión** extendido en el interior del país, en combinación con la entrada de humedad generada por una **zona de baja presión con potencial ciclónico** que se ubicará al sur de la Península de Baja California, originarán lluvias puntuales muy fuertes sobre el occidente del país. A su vez, la interacción de la **onda tropical núm. 21** que se desplazará sobre el sur del litoral del Pacífico Mexicano y estados de la Mesa Central, ocasionarán chubascos y lluvias puntuales fuertes en el centro del país, muy fuertes en Puebla y Morelos, e intensas en Oaxaca y Guerrero. Por su parte, un **canal de baja presión** que se ubicará en el occidente de la Península de Yucatán y el ingreso de humedad del Mar Caribe, producirán chubascos en la Península de Yucatán y lluvias puntuales fuertes a muy fuertes en el sureste de la República Mexicana, además de lluvias puntuales intensas en Veracruz. Asimismo, la entrada de humedad del Golfo de México, generará chubascos y lluvias puntuales fuertes en zonas del noreste del territorio mexicano. Finalmente, persistirá el ambiente vespertino cálido a caluroso en la mayor parte de las entidades del país, con temperaturas máximas muy calurosas, superiores a los 40 °C, en Baja California, Sonora y Chihuahua.

Las lluvias se acompañarán de descargas eléctricas, vientos fuertes y probable caída de granizo. Asimismo, podrían ocasionar incremento en los niveles de ríos y arroyos, deslaves e inundaciones

lluvias fuertes con puntuales muy fuertes (50-75mm):

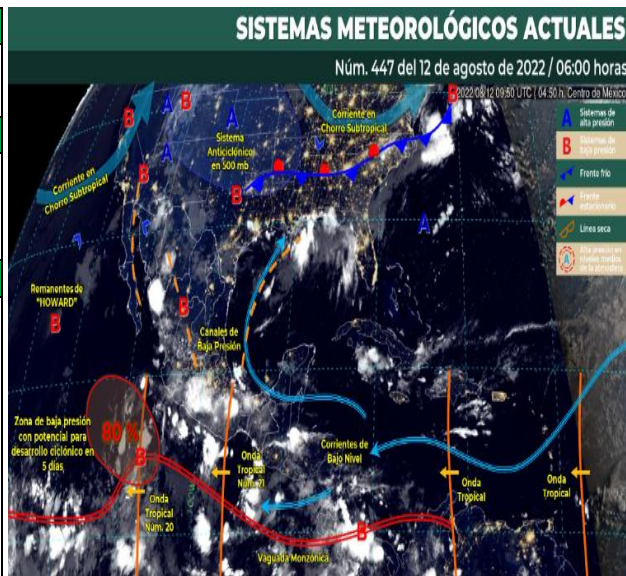
Sonora, Sinaloa, Chihuahua, Durango, Nayarit, Jalisco, Colima, Michoacán, **Morelos**, Puebla y Chiapas.

Temperaturas Máximas de 30-35 °C:

Aguascalientes, Guanajuato, Querétaro, Hidalgo (norte), Puebla (suroeste), **Morelos (sur)**, Jalisco, Colima, Michoacán, Guerrero, Oaxaca, Chiapas y Quintana Roo.

Pronostico en región Mesa Central:

Cielo medio nublado y ambiente fresco por la mañana, siendo frío y con bancos de niebla en zonas serranas de Tlaxcala, Puebla e Hidalgo. Por la tarde, **cielo nublado con lluvias puntuales muy fuertes en Morelos** y Puebla, fuertes en Tlaxcala y chubascos en Guanajuato, Querétaro e Hidalgo; todas con descargas eléctricas y posible caída de granizo. Ambiente vespertino cálido. Viento del este y noreste de 15 a 30 km/h en la región, con rachas de 40 a 50 km/h en zonas de Guanajuato.



<http://ssm.gob.mx>



Servicios de Salud Morelos



@MorelosSalud

Callejón Borda N°3 Col. Centro C.P. 62000
Teléfono (777) 312 62 31 / 314 33 36 ext. 222

**Calle Gómez Azcárate No. 205, Col. Lomas de la Selva
C.P. 62270, Cuernavaca, Morelos. Tel.: 777 102 25 56**

INFORME DE MONITOREO VOLCÁNICO Y SISMOLÓGICO

Fecha: 12/08/2022

Semana N° 32

Coordinación de Vigilancia Epidemiológica

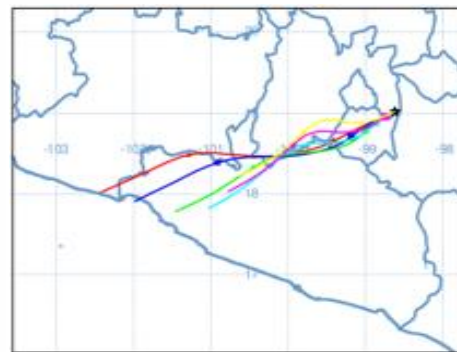
Fuente: Servicio Sismológico Nacional, UNAM. / Centro nacional de Prevención de Desastres (CENAPRED)-SEGOB, SENEAM-SCT y NOAA.

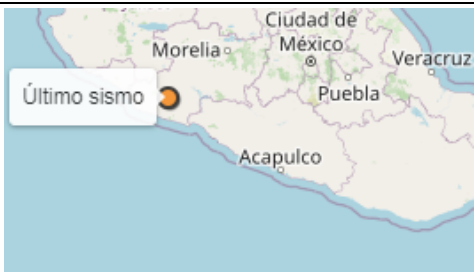
En las últimas 24 horas, mediante los sistemas de **monitoreo del volcán Popocatepetl**, se detectaron **204 exhalaciones de baja intensidad, acompañadas de vapor de agua, gases volcánicos y en ocasiones ligeras cantidades de ceniza**. Adicionalmente, se registraron **siete minutos de tremor de alta frecuencia y baja amplitud**. Al momento de este reporte **se observa una emisión de vapor de agua y gas en dirección Oeste-Suroeste (OSO)**.

NIVEL DE ALERTA	SEMAFORO	AMARILLO-FASE 2	RECOMENDACIONES PARA LA FASE AMARILLO FASE 2
	<p>El volcán presenta incremento en su actividad, con explosiones esporádicas:</p> <ul style="list-style-type: none">● Pluma continua de vapor de agua y gas.● Caída de ceniza leves a moderadas en poblaciones cercanas.● Lanzamiento de fragmentos incandescentes y posibilidad de flujos piroclásticos de corto alcance asociado a las explosiones.● Crecimiento y destrucción de domos de lava.● Flujos de lodo o escombros de corto alcance.		<p>1. Continuar con el radio de seguridad de 12 km, por lo que la permanencia en esa área no está permitida.</p> <p>2. Controlar el tránsito entre Santiago Xalitintla y San Pedro Nexapa, vía Paso de Cortés.</p> <p>3. A las autoridades de Protección Civil, mantener sus procedimientos preventivos, de acuerdo con sus planes operativos.</p> <p>4. A la población se le recomienda eleva la atención a los avisos de las autoridades de su localidad y se exhorta a no acercarse al volcán, y mucho menos al cráter.</p> <p>5. Mantenerse fuera de cañadas ante posibles flujos de lodo, principalmente en temporada de lluvias.</p>

PRONOSTICO DE CAIDA DE CENIZA

En caso de una exhalación de ceniza volcánica, **el pronóstico de trayectoria hacia el suroeste**, (simulando exhalación cada hora en las próximas 6 horas) a su paso por la zona sureste y sur del Estado de México; **zona noreste, centro-norte, centro, oeste-noroeste, oeste-suroeste y oeste del estado de Morelos** y zona norte del estado de Guerrero, para las **primeras 12 horas de pronóstico**, (14:00 a las 02:00 hora local). Posteriormente para las últimas 12 horas de pronóstico, (02:00 a las 14:00 hora local del día siguiente), las trayectorias continuarán sobre la zona sur-suroeste y suroeste del Estado de México; zona norte, noroeste, oeste y costas del estado de Guerrero y zona sureste del estado de Michoacán.



SISMOS	<p>Se registró sismo de magnitud de 4.1 grados Richter, a las 08:22:14 hrs con localización del epicentro a 51 km al sureste de Coalcomán, Michoacán.</p> <p>NO PERCIBIDO EN EL ESTADO DE MORELOS.</p>	 <p>Último sismo</p>
	<h3>REPORTE DE DAÑOS A LA POBLACION</h3> <p>PROTECCIÓN CIVIL</p> <p>Sin reporte de daños a la población ni a la infraestructura en salud.</p>	



<http://ssm.gob.mx>



Servicios de Salud Morelos



@MorelosSalud

Callejón Borda N°3 Col. Centro C.P. 62000
Teléfono (777) 312 62 31 / 314 33 36 ext. 222

**Calle Gómez Azcárate No. 205, Col. Lomas de la Selva
C.P. 62270, Cuernavaca, Morelos. Tel.: 777 102 25 56**

INFORME DE MONITOREO DE TEMPERATURAS Y CALIDAD DEL AIRE

Fecha: 12/08/2022

Semana N° 32

Coordinación de Vigilancia Epidemiológica

Fuente: Comisión Estatal de Agua (CEAGUA)

**PRONOSTICO DE TEMPERATURAS POR
MUNICIPIO**

**TEMPERATURAS MÁXIMAS Y MÍNIMAS,
ULTIMAS 24 HRS**

Municipio	Min.	Max.	Municipio	Min.	Max.
Amacuzac	16°	34°	Tepalcingo	18°	31°
Cuautla	16°	29°	Ayala	17°	31°
Jiutepec	15°	27°	Huitzilac	08°	21°
Temixco	16°	33°	Tepoztlán	14°	28°
Tlaltizapan	19°	32°	Zacualpan	13°	25°
Axochiapan	18°	34°	Tlaquitenango	18°	34°
Cuernavaca	15°	27°	Puente de Ixtla	19°	33°
Jojutla	18°	33°			

Mínimas

Huitzilac	08° 21°
Tetela del Volcán	11° 21°
Totolapan	13° 23°
Ocuituco	13° 23°

Máximas

Tlaquitenango	18° 34°
Jojutla	18° 33°
Axochiapan	18° 34°
Zacatepec	19° 31°

CALIDAD DEL AIRE

ÍNDICE AIRE Y SALUD

NIVEL DE RIESGO ASOCIADO

RECOMENDACIONES

**GRUPOS
SENSIBLES**

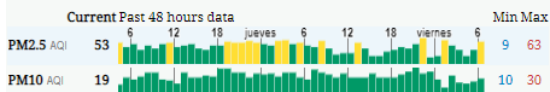
**PARA TODA
LA
POBLACIÓN**

Estación de Monitoreo Cuernavaca Centro, Morelos

53

Moderado

Updated on Friday 8:00
Temp.: 17°C



Moderado

Las personas sensibles pueden experimentar síntomas respiratorios (asmáticos), posible agravamiento de enfermedad pulmonar y cardiaca en personas con enfermedad cardiopulmonar y adultos mayores.

Considera reducir las actividades físicas vigorosas al aire libre.

Disfruta las actividades al aire libre.



<http://ssm.gob.mx>



Servicios de Salud Morelos



@MorelosSalud

Callejón Borda N°3 Col. Centro C.P. 62000
Teléfono (777) 312 62 31 / 314 33 36 ext. 222

**Calle Gómez Azcárate No. 205, Col. Lomas de la Selva
C.P. 62270, Cuernavaca, Morelos. Tel.: 777 102 25 56**

INFORME DE MONITOREO EPIDEMIOLÓGICO

Fecha: 12/08/2022

Semana N° 32

Coordinación de Vigilancia Epidemiológica

Fuente: Jurisdicciones Sanitarias del estado de Morelos.

JURISDICCION SANITARIA I:

☞ SIN EVENTOS EXTRAORDINARIOS.

JURISDICCION SANITARIA II:

☞ SIN EVENTOS EXTRAORDINARIOS.

JURISDICCION SANITARIA III:

☞ **CASO INTOXICACION CON CARBAMATOS:** (casos inducidos a ingesta)

- **Masculino de 63 años** de edad de ocupación jornalero con residencia en Cuautla, fecha de contacto con **CARBAMATOS (Metomil)**, 11/08/2022 exposición por vía oral, manifestaciones sistémicas, tratamiento a base de atropina y lavado gástrico en el HG Cuernavaca, lo reportan delicado, unidad notificante HG Cuautla, JSIII, SSM.
- **Masculino de 27 años** de edad de ocupación jornalero con residencia en Cuautla, fecha de contacto con **CARBAMATOS (Metomil)**, 11/08/2022 exposición por vía oral, manifestaciones sistémicas, tratamiento a base de atropina y lavado gástrico en el HG Cuernavaca, lo reportan delicado, unidad notificante HG Cuautla, JSIII, SSM.



<http://ssm.gob.mx>



Servicios de Salud Morelos



@MorelosSalud

Callejón Borda N°3 Col. Centro C.P. 62000
Teléfono (777) 312 62 31 / 314 33 36 ext. 222

**Calle Gómez Azcárate No. 205, Col. Lomas de la Selva
C.P. 62270, Cuernavaca, Morelos. Tel.: 777 102 25 56**